

➤ 2015年の野生動物交通事故確認情報

●ヤンバルクイナの交通事故確認状況

重点区間内

地図番号	発見日時	発見場所	個体情報	個体状況	発見場所詳細
①	3月2日(月) 7時30分頃	国頭村安田	成鳥オス	死亡	県道70号線 14.3kp 付近路上
②	3月22日(日) 14時00分頃	国頭村宇嘉	成鳥オス	死亡	宇嘉林道路上
③	4月12日(日) 9時45分頃	国頭村楚洲	成鳥メス	死亡	県道70号線 10.98kp 付近路上
④	4月12日(日) 15時14分頃	国頭村伊江	成鳥メス	死亡	県道70号線 5.11kp 付近路上
⑤	4月14日(火) 20時9分頃	国頭村佐手	成鳥メス	死亡	県道2号線 6.9kp 付近路上
⑥	4月23日(木) 9時20分頃	国頭村楚洲	成鳥オス	治療中→放鳥	県道70号線 10.7kp 付近側溝
⑦	5月11日(月) 16時45分頃	国頭村奥	成鳥メス	死亡	県道70号線 0.65kp 付近側溝
⑧	5月19日(火) 8時00分頃	国頭村奥	成鳥オス	死亡	県道70号線 2.6kp 付近
⑨	5月25日(月) 6時50分頃	国頭村与那	ヒナ・若鳥メス	死亡	県道2号線 2.0kp 付近路上
⑩	5月20日(水) 10時50分頃	国頭村与那	成鳥オス	死亡	県道2号線 6.3-6.4kp 路上
⑪	5月28日(木) 9時47分頃	国頭村安田	成鳥メス	死亡	県道70号線 17.21kp 路肩
⑫	5月28日(木) 12時40分頃	東村高江	成鳥オス	死亡	県道70号線 32.6kp 付近路上
⑬	5月30日(土) 9時00分頃	国頭村宇嘉	成鳥オス	死亡	国道58号線 15.5kp 付近路上
⑭	5月31日(日) 11時00分頃	東村高江	成鳥オス	死亡	県道70号線 30.2kp 付近路上
⑮	5月31日(日) 17時00分頃	国頭村楚洲	若鳥・成鳥オス	死亡	県道70号線 11.2kp 付近路肩
⑯	6月1日(月) 10時30分頃	国頭村楚洲	若鳥・成鳥メス	死亡	奥与那林道路上
⑰	6月12日(金) 13時15分頃	国頭村安波	若鳥メス	死亡	県道70号線 20.0kp 付近路上
⑱	6月22日(月) 5時45分頃	国頭村安田	成鳥メス	死亡	県道2号線 9.7kp 付近路肩
⑲	6月6日(土) 5時40分頃	国頭村安田	成鳥メス	死亡	県道2号線 9.05kp 付近路上
⑳	7月1日(水) 17時3分頃	国頭村安田	若鳥・成鳥オス	死亡	県道70号線 16.2kp 付近路上

㉑	7月14日(火) 8時25分頃	国頭村謝敷	若鳥オス	死亡	県道2号線 6.4kp 付近 路上
㉒	8月1日(土) 6時30分頃	国頭村安田	成鳥オス	死亡	県道70号線 11.3kp 付 近路上
㉓	8月3日(月) 17時15分頃	国頭村安田	成鳥オス	死亡	県道2号線 9.4kp 付近 路上
㉔	5月14日(木) 14時15分頃	国頭村楚州	成鳥オス	死亡	楚州 集落内
㉕	7月29日(水) 21時8分頃	国頭村安田	判定中	死亡	奥与那林道路上
㉖	8月8日(土) 5時00分頃	国頭村楚州	成鳥オス	死亡	県道70号線 10.8kp 付 近路上
㉗	8月15日(土) 18時20分頃	国頭村安田	若鳥	死亡	県道70号線 14.0kp 付 近路上
㉘	8月15日(土) 21時00分頃	国頭村与那	成鳥オス	死亡	与那林道路上
㉙	8月21日(金) 9時20分頃	国頭村謝敷	若鳥	死亡	国道58号線 20.2kp 付 近路上
㉚	8月31日(月) 21時41分頃	国頭村与那	若鳥メス	死亡	県道2号線 3.4kp 付近 路上
㉛	9月1日(火) 15時10分頃	国頭村安田	若鳥・成鳥 メス	死亡	県道2号線 8.8kp 付近 路上
㉜	9月9日(水) 8時42分頃	国頭村安波	若鳥オス	死亡	県道70号線 25.9kp 付 近路上
㉝	9月16日(水) 8時25分頃	国頭村楚洲	若鳥・成鳥 オス	死亡	県道70号線 6.75kp 付 近路上
㉞	9月29日(火) 11時00分頃	国頭村奥間	若鳥・成鳥	死亡	奥間農道付近
㉟	10月27日(火) 8時05分頃	国頭村楚洲	成鳥オス	死亡	県道70号線 16.3kp 付 近路上
㊱	11月22日(日) 11時50分頃	国頭村謝敷	若鳥・成鳥	死亡	県道2号線 4.6kp 付近 路上
㊲	11月25日(水) 7時25分頃	国頭村安田	若鳥メス	死亡	県道70号線 12, 775kp 付近路上

2015 年

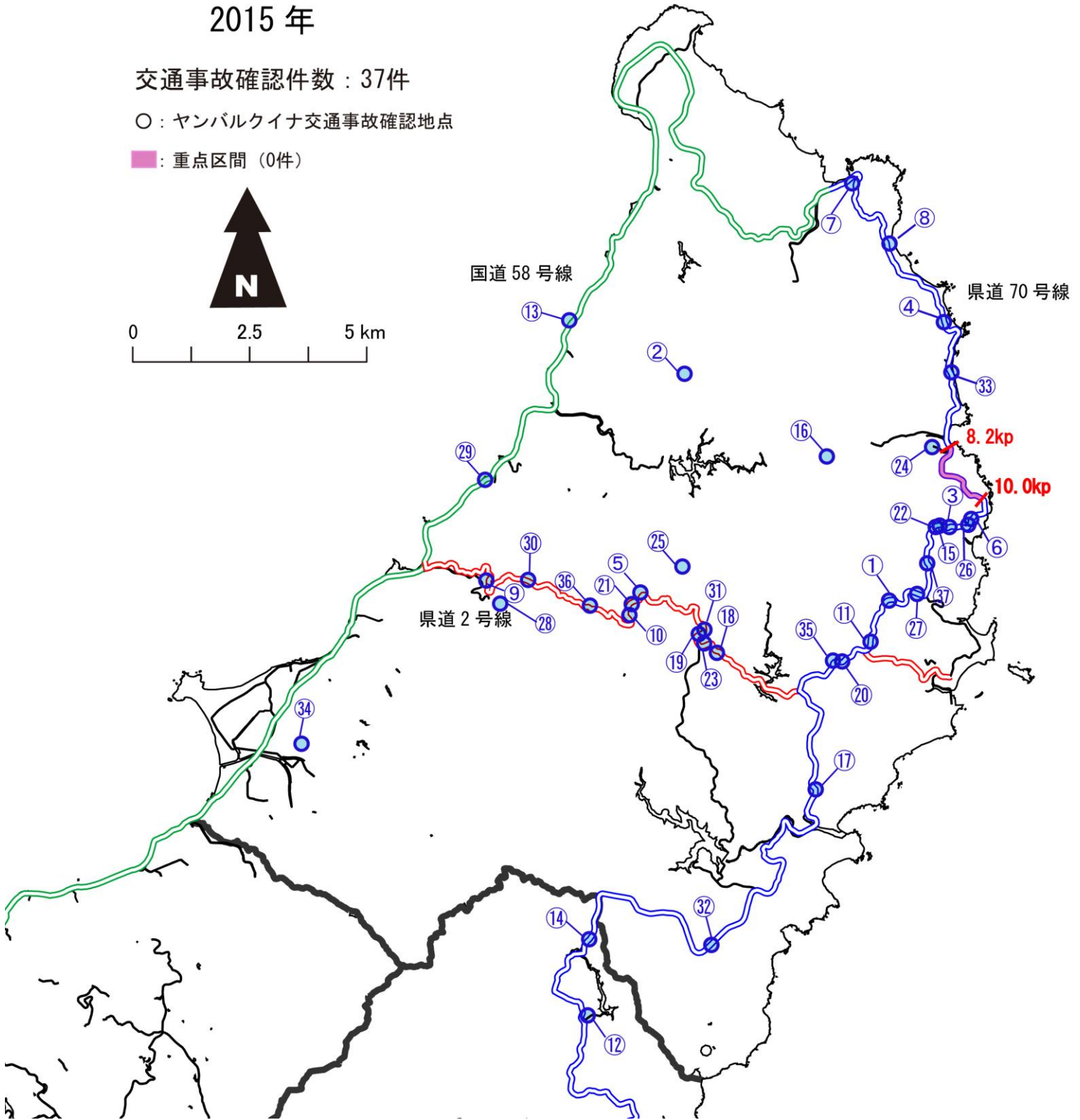
交通事故確認件数：37件

○：ヤンバルクイナ交通事故確認地点


■：重点区間（0件）



0 2.5 5 km



●ケナガネズミの交通事故確認状況

 : 重点区間内

地図 番号	発見日時	発見場所	個体情報	個体状況	発見場所詳細
①	10月7日(水) 18時55分頃	国頭村安田	オス	死亡	県道2号線 9.85kp 付 近路上

2015 年

交通事故確認件数：1件

●：ケナガネズミ交通事故確認地点



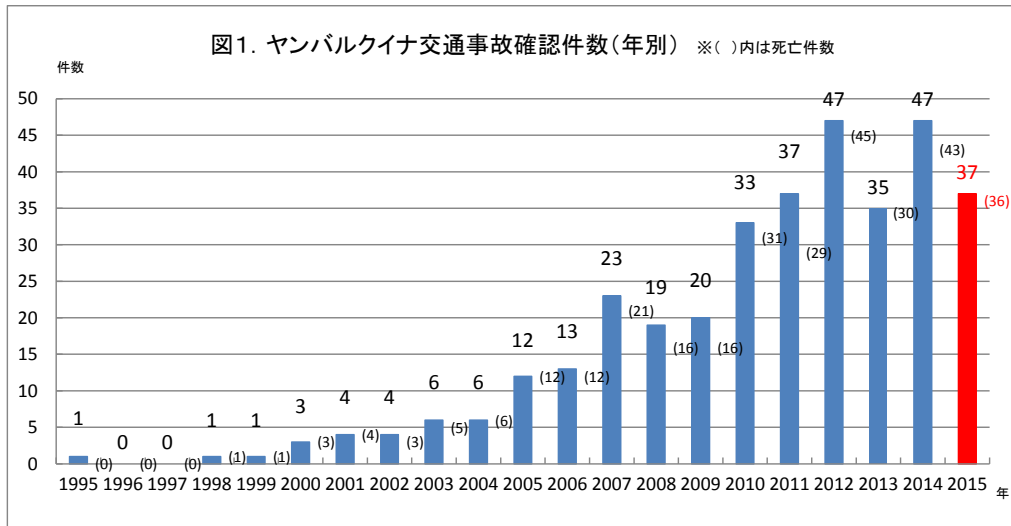
0 2.5 5 km



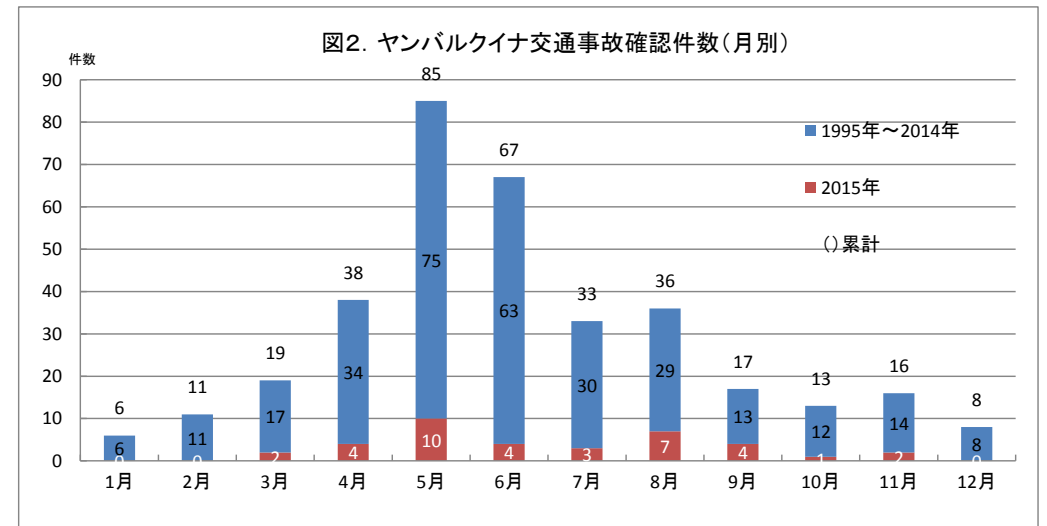
● 2015年交通事故確認件数

	1月		2月		3月		4月		5月		6月		7月		8月		9月		10月		11月		12月		総計	
	件数	(死亡)	件数	(死亡)	件数	(死亡)	件数	(死亡)	件数	(死亡)	件数	(死亡)	件数	(死亡)	件数	(死亡)	件数	(死亡)	件数	(死亡)	件数	(死亡)	件数	(死亡)	件数	(死亡)
ヤンバルクイナ	0	(0)	0	(0)	2	(2)	4	(3)	10	(10)	4	(4)	3	(3)	7	(7)	4	(4)	1	(1)	2	(2)	0	(0)	37	(36)
ノグチゲラ	0	(0)	0	(0)	0	(0)	0	(0)	0	(0)	0	(0)	0	(0)	0	(0)	0	(0)	1	(1)	0	(0)	0	(0)	1	(1)
アカヒゲ	0	(0)	0	(0)	0	(0)	0	(0)	0	(0)	0	(0)	0	(0)	0	(0)	0	(0)	1	(1)	0	(0)	0	(0)	1	(1)
ケナガオズミ	0	(0)	0	(0)	0	(0)	0	(0)	0	(0)	0	(0)	0	(0)	0	(0)	0	(0)	1	(1)	0	(0)	0	(0)	1	(1)
合計確認件数	0	(0)	0	(0)	2	(2)	4	(3)	10	(10)	4	(4)	3	(3)	7	(7)	4	(4)	4	(4)	2	(2)	0	(0)	40	(39)

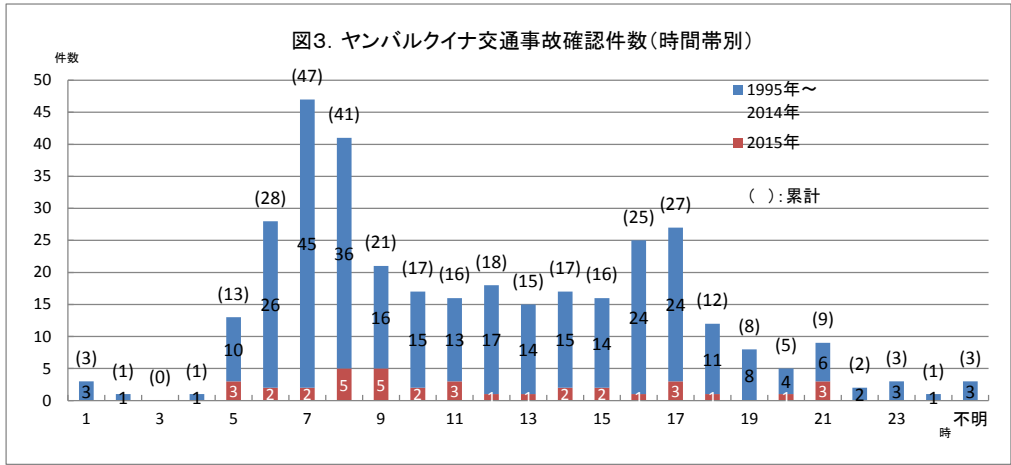
※今回は、国内希少野生動植物種及び天然記念物に指定されている野生鳥獣のうち、交通事故が多く確認されている野生鳥獣を表に示した。



※2005年度からの事故確認件数の増加要因として、事故の増加というだけでなく地元の方々などの協力により通報が増加している事も要因の一つである。



※例年、繁殖期間中である5月～6月に増加のピークがみられることから、今後も特に繁殖期(3月～9月頃)の交通に注意が必要である。



※発見及び通報を受けた時刻のため、交通事故発生時刻と必ずしも一致しないが、2007年度に環境省で行ったヤンバルクイナのラインセンサス調査においても、明け方及び夕方に道路へのヤンバルクイナの出現が多いとのデータがでており、特に通勤時間の交通に注意が必要である。